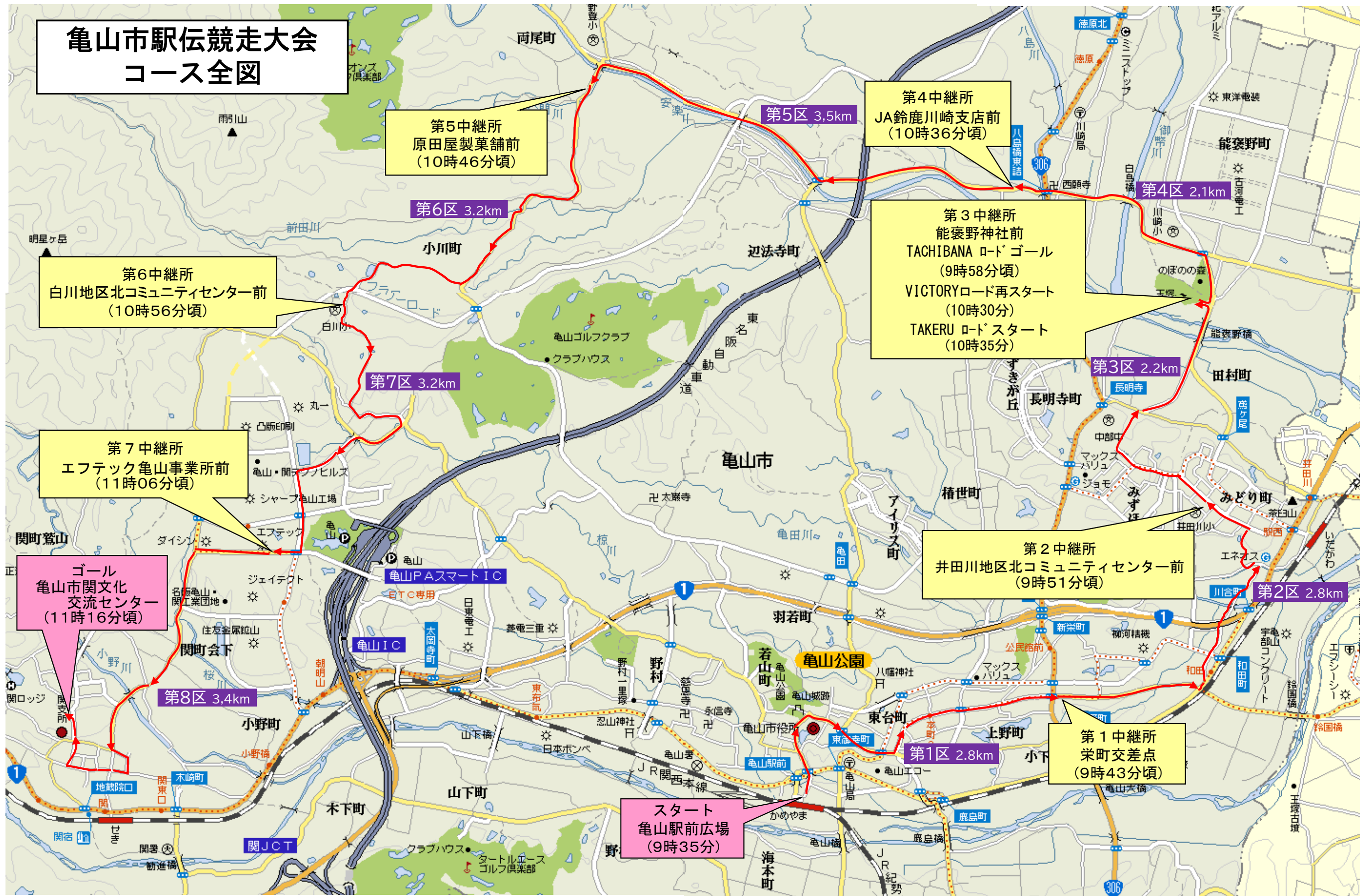


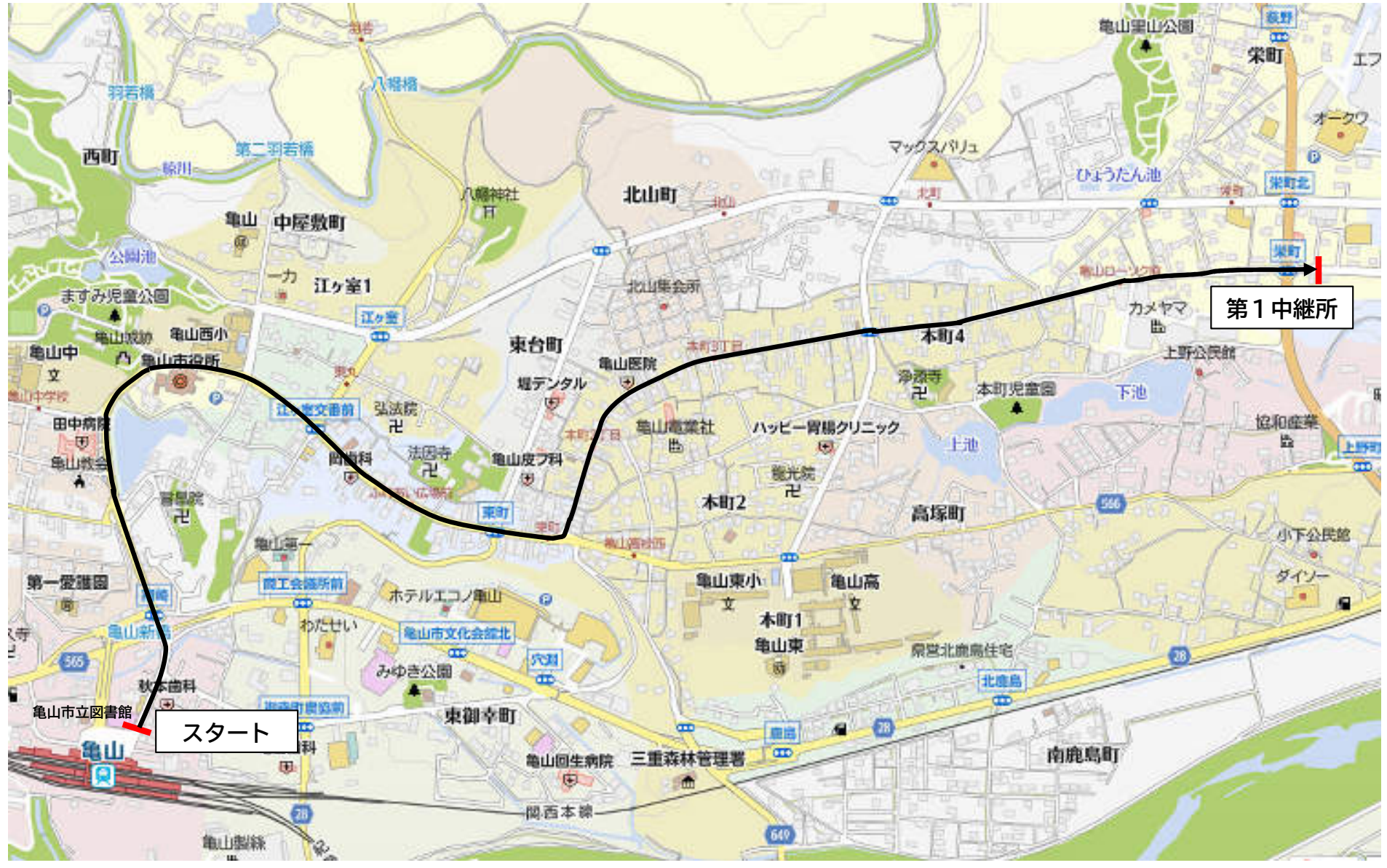
# 亀山市駅伝競走大会 コース全図





## 【第1区 2.8km】

- 亀山駅前広場（ヤマトタケル・オトタチバナヒメ銅像前）をスタート
- 亀山城跡横、亀山市役所前を通過
- 東町通りを東進し、江戸口門跡三叉路を左折して北進
- 本町通りを東進
- 栄町交差点（第1中継所）





## 【第2区 2.8km】

栄町交差点（第1中継所）をスタート

→ 和田交差点手前で左折し北進

→ 西信寺角を左折後、100m西進し右折

→ 坂道を登りきったら左折

→ 井田川地区北コミュニティセンター前（第2中継所）





## 【第3区 2.2km】

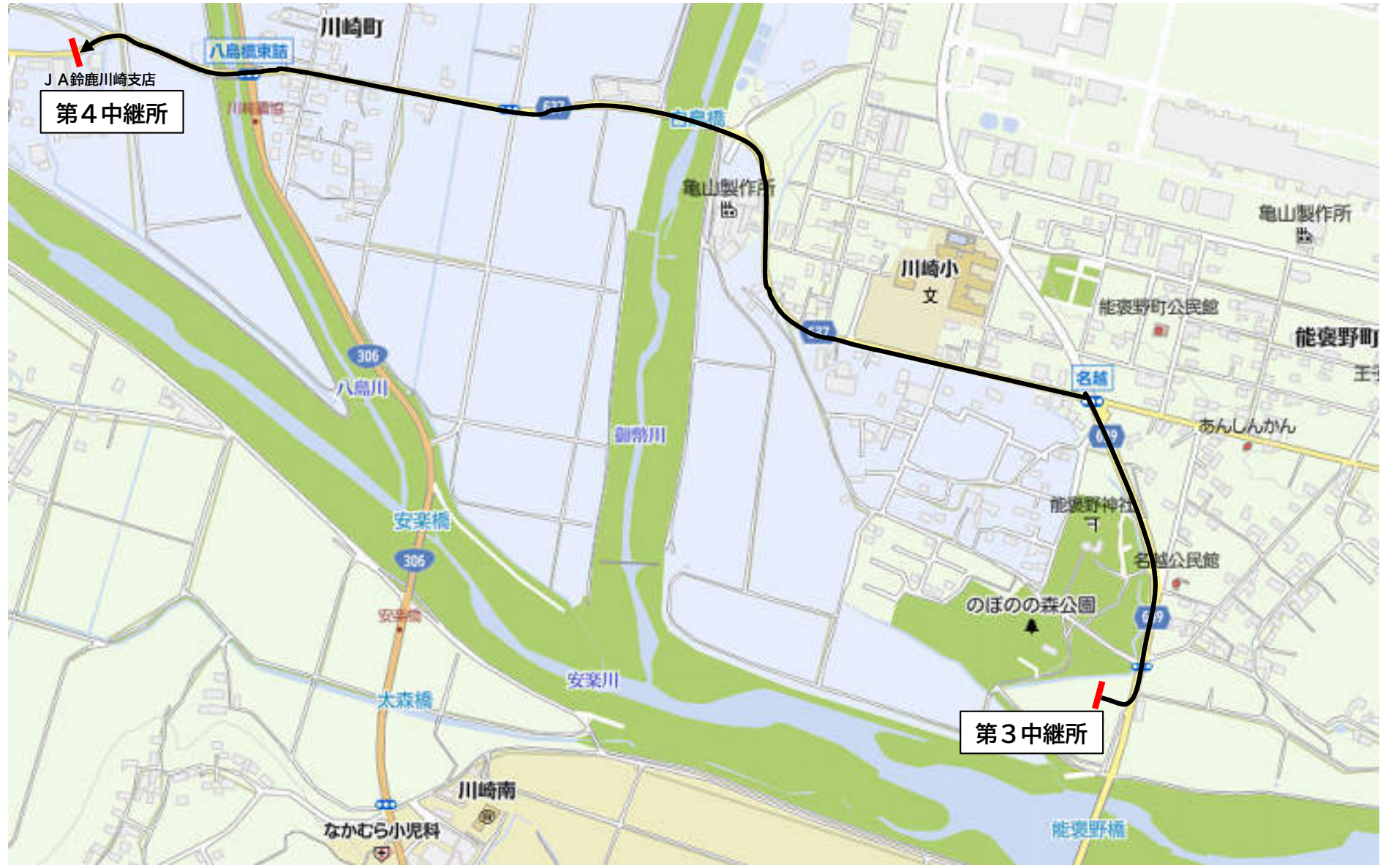
- 井田川地区北コミュニティセンター前（第2中継所）をスタート
- みどり町第六公園前を左折し西進
- 中部中学校グランド東側の道路を北進し右折
- 田村町公民横を通り北進
- 能褒野神社前（第3中継所）





## 【第4区 2.1km】

- 能褒野神社前（第3中継所）をスタート
- 名越交差点を左折し川崎小学校前を西進
- 辺法寺加佐登停車場線を西進
- 八島橋東詰交差点を直進
- J A鈴鹿川崎支店前（第4中継所）



## 【第5区 3.5km】

- J A 鈴鹿川崎支店前（第4 中継所）をスタート
- 辺法寺加佐登停車場線を西進
- 野登橋北詰交差点を通過し、亀山停車場石水溪線
- 四日市関線へ信号交差点を左折
- 原田屋製菓舗前（第5 中継所）

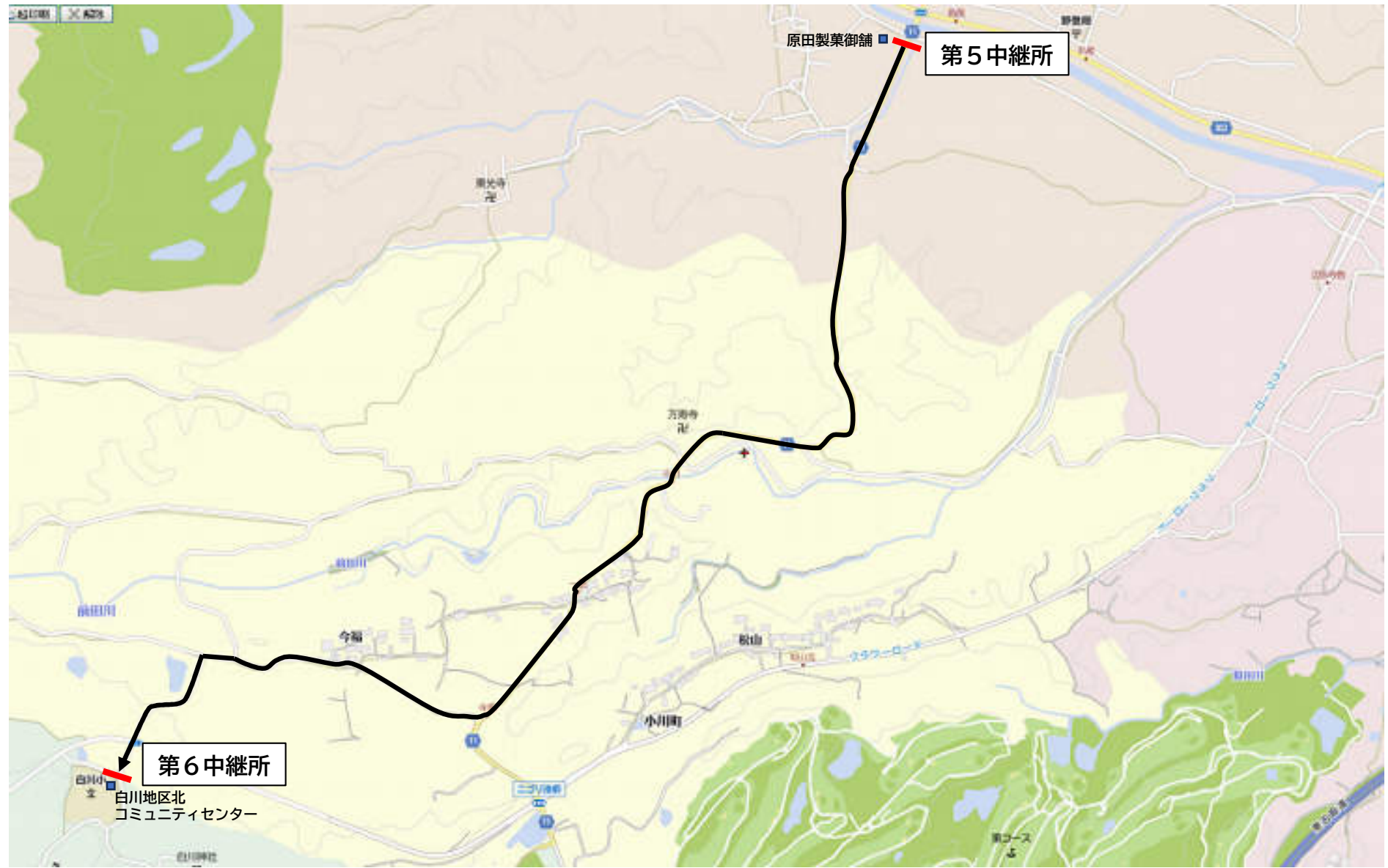




## 【第6区 3.2km】

原田屋製菓舗前（第5中継所）をスタート

- 四日市関線を南進
- 今福バス停を右折し西進
- フラワーロードを横断
- 白川地区北コミュニティセンター前（第6中継所）



## 【第7区 3.2km】

- 白川地区北コミュニティセンター前（第6中継所）をスタート
- 白川小学校前、白川郵便局前を通り白木西町線から四日市関線
- 下白木公民館過ぎて左折し直進後に突き当たりフラワーロード左折
- サンシャインパーク西交差点を右折
- エフテック亀山事業所前（第7中継所）





## 【第8区 3.4km】

- エフテック亀山事業所前（第7中継所）をスタート
- 突き当たりを左折し四日市関線を南進
- 延命寺手前を左折
- 関神社前を右折後、町並みを西進し関郵便局過ぎを右折
- 亀山市関文化交流センター前（ゴール）

